


# 生物 マップ

【平成20年11月の小学校、P.T.A.自治会、警察、行政の合同点検結果により作成・平成24年3月一部改訂】



シロツメクサ

オオバコ



ハナミズキ




ジャンボタニシ



アザミ



イチョウ



サクラ



イチョウ



サクラ



ハルジオン



レンゲ



ホトケノザ

★おうちの人と散歩しながら、生物を探してみましょ！

《散歩コース》

- ・赤コース  
(金剛中央公園と金剛川歩道)
- ・青コース  
(木屋瀬市民センター周辺と三井ハイテック周辺)
- ・緑コース  
(須賀神社と中道公園周辺)




サクラ



ヨモギ



ギシギシ



オオイヌノフグリ



カラスノエンドウ



アメンボ

★散歩するときのお願い

- 前を歩く人から、5メートル以上間をあけて歩きましょう。
- 友だちとは行きません。

赤コースで見られる生物です。いくつ見つけれられるかな？  
ほかにもたくさんの生物が見られます。たくさんつけて、観察カードに書いて、みんなに知らせよう！